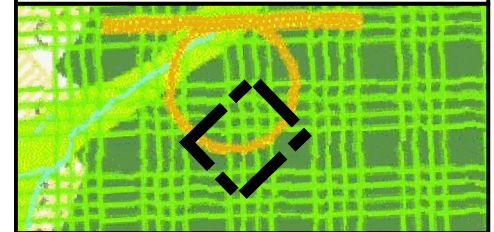


# MIEJSCOWY PLAN ZAGOSPODAROWANIA PRZESTRZENNEGO CZĘŚCI TERENÓW W OBRĘBACH GEODEZYJNYCH OBRA DOLNA I STARY JAROMIERZ

PROJEKT 18.08.2021

ZAŁĄCZNIK NR 1.4  
DO UCHWAŁY NR .../.../2021  
RADY MIEJSKIEJ W KARGOWEJ  
Z DNIA ..... 2021 ROKU

Wrys ze Studium Uwarunkowań i Kierunków  
Zagospodarowania Przestrzennego gminy Kargowa  
(uchwała nr 0007.54.2019 Rady Miejskiej w Kargowej  
z dnia 19 sierpnia 2019 roku)  
skala 1:10 000



- Tereny lasów
- Tereny łąk i pastwisk
- System przyrodniczy
- Odwierty gazu zlikwidowane, zastawione

## OZNACZENIA DO RYSUNKU MPZP:

- GRANICA TERENU OBJĘTEGO OPRACOWANIEM MPZP
- LINIA ROZGRANICZAJĄCA TERENY O RÓŻNYM PRZEZNACZENIU LUB RÓŻNYCH ZASADACH ZAGOSPODAROWANIA

## PRZEZNACZENIE TERENÓW:

- IT-G - TEREN INFRASTRUKTURY TECHNICZNEJ - GAZOWNICTWA

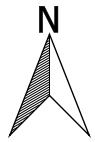
## POZOSTAŁE OZNACZENIA:

- STREFA 50,0M OD ODWIERTU GAZU

## OZNACZENIA INFORMACYJNE:

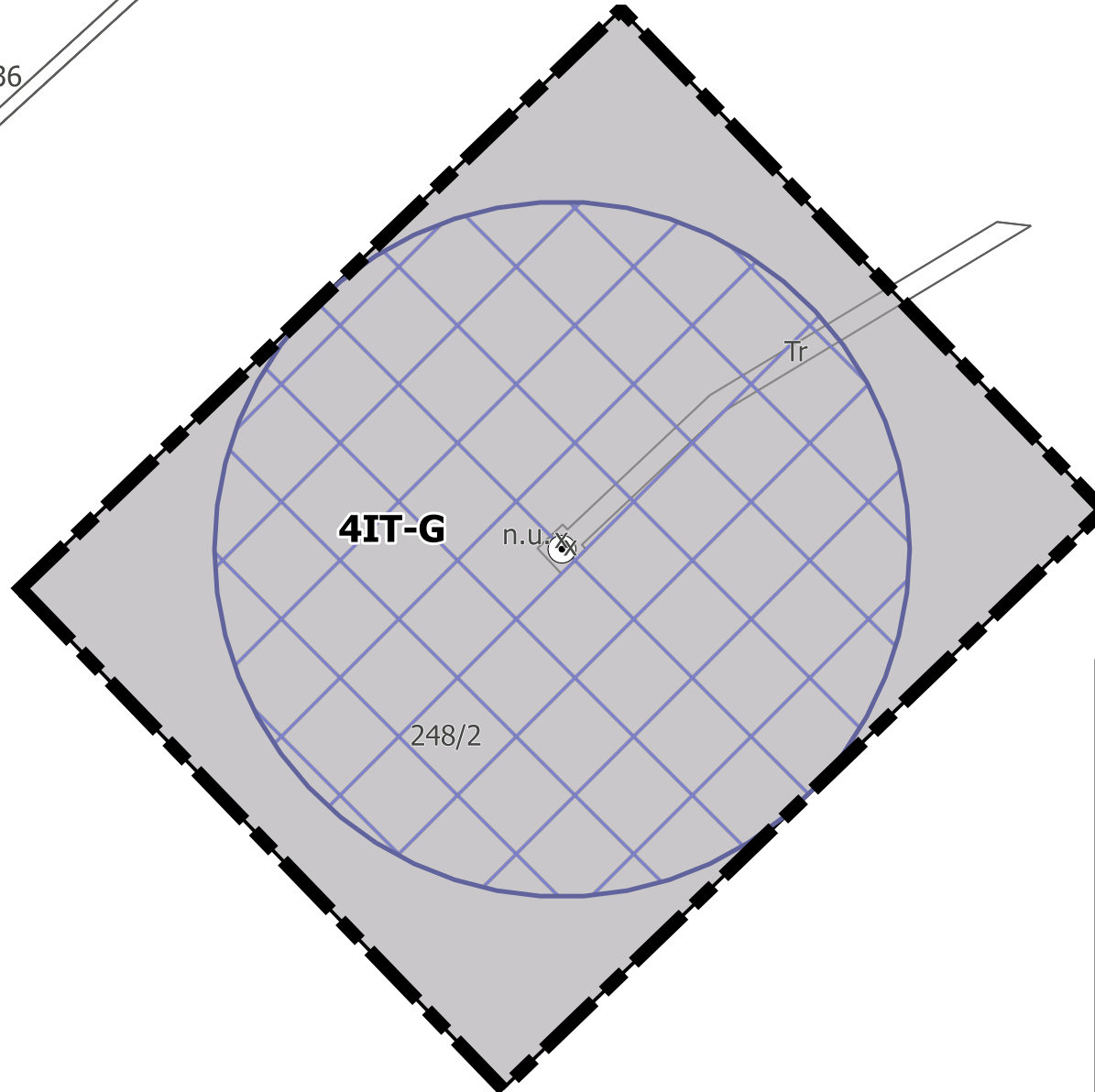
- LOKALIZACJA ODWIERTU GAZU

CAŁY OBSZAR ZNAJDUJE SIĘ W ZASIĘGU:  
- GZWP 150 "PRADOLINA WARSZAWA-BERLIN"  
- ZŁOŻA GAZU ZIEMNEGO GZ 4598 KARGOWA  
- OBSZARU CHRONIONEGO KRAJOBRAZU "RYNNY OBRZYCKO-OBRAŃSKIE"



236

W



SKALA 1:1000

25 0 25 50 m

